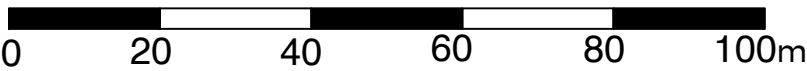


ИЗМЕНЕ И ДОПУНЕ ПЛАНА ГЕНЕРАЛНЕ РЕГУЛАЦИЈЕ НАСЕЉА СРБОБРАН

- НАЦРТ ПЛАНА -



P-1:1000

ЛОКАЦИЈА 3

ПОДЕЛА ПРОСТОРА НА ФУНКЦИОНАЛНЕ ЗОНЕ И ЦЕЛИНЕ -
ПРЕТЕЖНА НАМЕНА ПОВРШИНА
- У ГРАНИЦИ ОБУХВАТА ИЗМЕНА И ДОПУНА ПЛАНА -



ОСТАЛЕ ПОВРШИНЕ И КОМПЛЕКСИ

- СПОРТ И РЕКРЕАЦИЈА
- 17 ОТВОРЕНИ СПОРТСКИ ТЕРЕНИ

ЗАШТИТА НЕПОКРЕТНИХ КУЛТУРНИХ ДОБАРА

- АРХЕОЛОШКА ЗОНА ЗАШТИТЕ

ГРАНИЦА ОБУХВАТА ИЗМЕНА И ДОПУНА ПГР НАСЕЉА СРБОБРАН

| | | | |
|-------------------------|--|---|-----------------|
| НОСИЛАЦ ИЗРАДЕ ПЛАНА |  | ОПШТИНА: СРБОБРАН | Печат и потпис: |
| | | ОВЛАШЋЕНО ЛИЦЕ: | |
| ОБРАЂИВАЧ |  | ЈП "ЗАВОД ЗА УРБАНИЗАМ ВОЈВОДИНЕ" | Печат и потпис: |
| | | ВД ДИРЕКТОРА: ПРЕДРАГ КНЕЖЕВИЋ, дипл.правник ПОМОЋНИК ДИРЕКТОРА: мр ВЛАДИМИР ПИХЛЕР, дипл.инж.арх. | |
| НАЗИВ ПЛАНА | ИЗМЕНЕ И ДОПУНЕ ПЛАНА ГЕНЕРАЛНЕ РЕГУЛАЦИЈЕ НАСЕЉА СРБОБРАН | | |
| НАЗИВ КАРТЕ | ПОДЕЛА ПРОСТОРА НА ФУНКЦИОНАЛНЕ ЗОНЕ И ЦЕЛИНЕ - ПРЕТЕЖНА НАМЕНА ПОВРШИНА (ЛОКАЦИЈА 3) | | |
| ОДГОВОРНИ УРБАНИСТА | ЈЕЛЕНА ГОЈИЋ, маст.инж.арх. | | Печат и потпис: |
| САРАДНИЦИ | БАНЕ СВИТЛИЦА, инж.геод. ДРАГАН МОРАЧА, грађ.тех. | | |
| Е- 2920 | Размера: 1 : 1000 | Датум: Март 2024. | 4.3. |